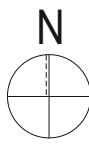




Zał. Graf. 2 Mapa dokumentacyjna
Skala 1:500



OBJAŚNIENIA:

-  miejsce i numer otworu wiertniczego
-  linia i oznaczenie przekroju geotechnicznego